

LaCoctelera

[Disco duro IOMEGA Prestige por 99,90 euros](#)

[Login](#)

[crea tu blog!](#)

Construyendo puentes culturales con mis apuntes sobre Barcelona, música, viajes y otras pequeñas historias.




[Blog](#) | [Amigos](#) | [Fotos](#) |

[Posts \(RSS\)](#) [Comentarios \(RSS\)](#)

13 oct 08

Serra del Montmell - Baix Penedès

Autor: [Carles](#) En: [Cataluña](#)



Volvemos a darnos un paseo por tierras catalanas en el blog, tras la larga serie dedicada a Tenerife y La Gomera.

Y lo hacemos visitando la **Serra del Montmell** que posee los paisajes de más altura en las comarcas del Penedès y es además un mirador excepcional sobre gran parte de la comarca del **Baix Penedès** en la que se encuentra, una comarca caracterizada en gran parte de su territorio por humanizados paisajes de suaves llanuras sembradas de viñedos y de otros cultivos.

El Montmell es también el nombre de este municipio de la comarca del Baix Penedès en el que se encuentra ubicada la Serrat de Montmell, en la provincia de Tarragona, cuenta con una población de 1.300 habitantes esparcidos entre los núcleos de La Juncosa de Montmell, Can Ferrer de la Cogullada y Aiguaviva, además de algunas urbanizaciones más modernas. El topónimo Montmell proviene de la expresión latina "monte macellum", montaña árida.

Para iniciar esta **Excursión por la Serra de Montmell**, tan sólo uno de los muchos caminos y recorridos que podemos realizar por la zona, nosotros salimos del núcleo de la **La Juncosa de Montmell** por la carretera en dirección a Masllorenç, y a unos 250 metros ya dejamos la carretera tomando una pista forestal a mano derecha que llega en 2 kilómetros hasta el Área Recreativa Forestal del Montmell, una zona acondicionada para el pícnic en la que dejamos el coche para iniciar la excursión a pie.

Siguiendo las indicaciones llegamos en diez minutos al primer hito del camino, la nueva **Església de Sant Miquel**; a continuación ya dejamos la pista principal para subir a la derecha por el camino de ascenso a la iglesia antigua de **Sant Miquel del Montmell**, en estilo románico del siglo XI con modificaciones posteriores, situada sobre la escarpada ladera. Desde este punto la ascensión se complica, en algunos momentos hay que ayudarse de las manos para seguir subiendo por el sendero rocoso, por lo que este tramo no es aconsejable para todos los públicos, pasados unos diez minutos llegamos al **Collet de Sant Pere o del Montmell**, sobre el que tenemos a la izquierda los restos del **Castell de Montmell** y a la derecha la **Creu del Mular**. Tras reposar en la base de la cruz y siguiendo por un plácido sendero que recorre la parte superior de la cordillera llegamos hasta la **Talaia de Montmell**, la cota máxima de la sierra situada a 861 metros de altitud. En este trayecto hay una vista extraordinaria conjunta de los dos montículos en los que se encuentran la cruz y los restos del castillo, la Creu (800 m) i el Puig del Castellot (781 m) (es la imagen que abre el post), también de los bosques del Pla de Manlleu y de un amplio territorio -si el día acompaña- que llega hasta el mar, el cap de Salou, las montañas de Prades, el Montagut, Montserrat y Collserola.

Nota: Otra posibilidad es iniciar el ascenso desde el parking que hay pasado el Km. 10.7 de la carretera de Can Ferrer de la Cogullada, en Aiguaviva, en el otro extremo de la Serra del Montmell. Primero por pista hasta un cruce indicado, luego un sendero que lleva hasta la Talaia del Montmell.

Sobre Desde Barcelona



Barcelona, España
[ver perfil »](#)
[contacto »](#)

Bitácora de Carles Gracia Escarp (Barcelona, 1967). De vocación letrista, poeta urbano, cronista musical, caminante, lagarto al sol, gorrión en vuelo, en fin... un loco por la vida. Contacto: carlesgracia@yahoo.es

Algunas de mis aficiones las iréis descubriendo en los diferentes contenidos que en estas líneas van a ir creciendo, si con el tiempo seguís leyendo quizá quiera decir que alguna cosa tenemos en común. Bienvenid@s.

Nota: Copyright y autorización para uso de textos propios del apartado "Poesía": © Carlos Gracia Escarp



175923

Online Degrees

Search this blog:



[» Blogs that link here](#)
[» View my profile](#)

Technorati

lablogoteca



AÑADIR BITADOR

DIRECTORIO BLOG

+ WIKIO

BLOG = FERRA

Who links to my website?




Predicción para Barcelona





Vista parcial del núcleo de La Juncosa de Montmell (arriba)



Vista general en la que se aprecia en la ladera la Església del Montmell, las ruinas del Castell de Montmell y la Creu del Mular. (arriba)



3 online



Fotos

Carles todavía no ha subido ninguna foto.

[¡Anímale a hacerlo!](#)

Mis tags

andalucia aragon **barcelona**
 boleros canarias **canco**
 catalunya flamenco italia joan
 manuel serrat miguel poveda
musica pasion vega
 poesia **viajes**

[más tags](#)

Categorías

[Barcelona](#) (101)

[Boleros](#) (26)

[Cançó](#) (61)

[Catalunya](#) (67)

[Copla](#) (16)

[De Andalucía](#) (21)

[Jacques Brel](#) (9)

[Joan Isaac](#) (13)

[Joan Manuel Serrat](#) (54)

[Maria del Mar Bonet](#) (14)

[Mariza](#) (7)

[Música](#) (162)

[Miguel Poveda](#) (56)

[Pasión Vega](#) (22)

[Poesía](#) (63)

[Varios](#) (28)

[Viajes](#) (163)

Enlaces

[A My space](#)

[Blog: Acróbatas](#)

[Blog: Barcelonatural](#)

[Blog: Canto nuevo para todos](#)

[Blog: Entreteladelalma](#)

[Blog: Escapadas Ibéricas](#)

[Blog: Los ojos de Antoine Doinel](#)

[Blog: Mariza Friends](#)

[Blog: Pedro Almodóvar](#)

[Blog: Soy un perro callejero](#)

[Cantautores por Xavier Pintanel](#)

[La Nova Cançó per Francesc Puigcarbó](#)

[Luis García Gil, poeta gaditano](#)

[Mi guía de la Barcelona serratiana](#)

[Web oficial de Albert Fibla](#)

[Web oficial de Chicuelo](#)

[Web oficial de Joan Isaac](#)

[Web oficial de Marcelo Mercadante](#)

[Web oficial de Marina Rossell](#)


[Web oficial de Mariza](#)

[Web oficial de Miguel Poveda](#)

[Web oficial de Pasión Vega](#)

Amigos

La nueva iglesia de Sant Miquel del Montmell, cercana al Área Recreativa Forestal del Montmell. (arriba)



Miradas

[los pequeños objetos](#)

[El solitario](#)

[Venecia](#)

[Marea de palabras](#)

[Amanece, que no es poco.](#)

[Bambú](#)

[Pezdeciudad](#)

[Mientras dormías](#)

[S3rg10 por el mundo](#)



["devoto pcia de córdoba" república argentina](#)

[ver la coctelera de desdebarcelona](#)

Secciones

[inicio](#)

[archivos](#)

[contacto](#)


[suscríbete](#)

Otra imagen con el perfil rocoso lateral del Montmell por el que se realiza la ascensión más dificultosa. (arriba)



Panorámica del valle de La Joncosa de Montmell desde la iglesia antigua del Montmell. (arriba)

[La Coctelera: Condiciones de uso](#) [Política de Privacidad](#)




En ambas instantáneas y sobre la ladera, la iglesia románica antigua de Sant Miquel del Montmell. (arriba y abajo)



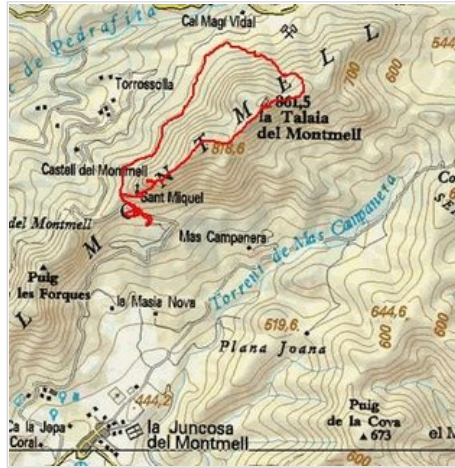
Las ruinas del Castell de Montmell (arriba)



En ambas instantáneas el sendero que sobre la cordillera va de la Creu del Mular hasta la Talaia de Montmell (arriba y abajo).



Los bosques situados en el Pla de Manlleu vistos desde la Creu del Mular.





Posts relacionados:

- › [Santa Fe del Montseny](#)
- › [La Caldera de Taburiente](#)

[sin comentarios](#) Tags: [catalunya](#) [compártelo](#) [favorito](#)

Escribe un comentario

Haz [login](#) o [regístrate](#) para que recordemos tus datos cuando comentes en un blog. De esta manera tu perfil se complementará con los comentarios que has hecho en otros blogs ([más información](#)).

Nombre

Correo-e (no aparecerá publicado)

Tu página web

Comentario

Recibir por correo-e un aviso de nuevos comentarios en este post

« [La isla de La Gomera \(1\)](#) | [Inicio](#) | [Apuntes sobre la piel de Berlín](#) »